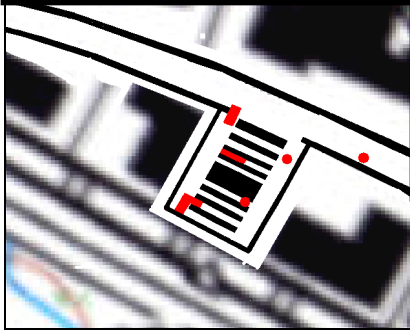
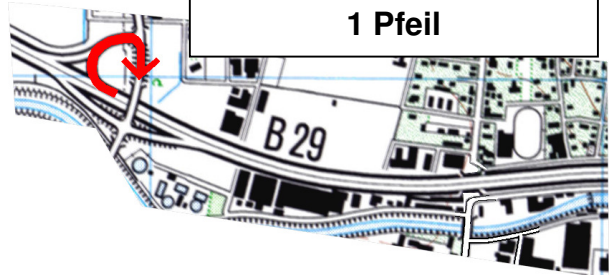


Kartenausschnitts-  
vergrößerung aus FA 8  
!!! DK ab 20:15 Uhr besetzt !!!

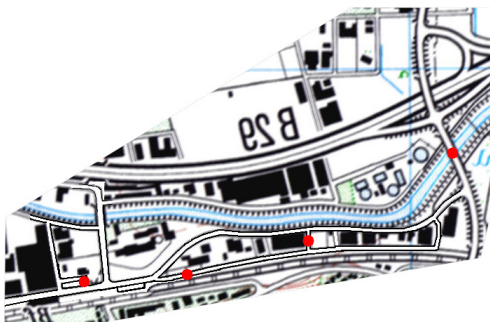


Fahren Sie  
Strich Punkt  
Strich Punkt  
Strich Punkt

↓ ↓ **FA 9**  
Maßstab 1 : 16 666  
(6 cm = 1 km)  
1 Pfeil

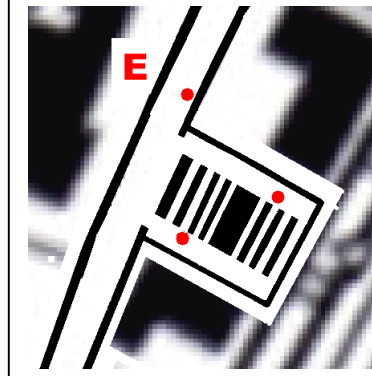


↓ ↓ **FA 10**  
Maßstab 1 : 16 666  
(6 cm = 1 km)  
4 Punkte



**FA 11** → →  
Maßstab 1 : 25 000  
(4 cm = 1 km)  
zuerst 3 Punkte,  
anschließend die  
Ausschnitts-  
vergrößerung und  
zum Schluss 3 Pfeile

↓ ↓ Kartenausschnitts-  
vergrößerung aus FA 11



**FA 12** → →  
Maßstab 1 : 25 000  
(4 cm = 1 km)  
3 Pfeile  
B 29 bei Ausfahrt  
Schorndorf-West  
verlassen

↓ **FA 13** ↘  
Maßstab 1 : 25 000  
(4 cm = 1 km)  
zuerst 5 Punkte und  
am Ende Strich E

